

正本

發文方式：紙本傳遞

檔號：

保存年限：

臺中市政府經濟發展局 公告



發文日期：中華民國108年4月11日
發文字號：中市經市字第10800157952號
附件：如公告事項四


主旨：公告臺中市南區半平厝段2016、2016-1、2018、2018-1地號土地申請籌設「大慶夜市攤販集中區」。

依據：臺中市攤販集中區設置管理自治條例第8條第2項。

公告事項：

- 一、申請單位：紳程有限公司。
- 二、營業時間：每星期三至星期日下午4時至次日凌晨2時。
- 三、攤位數量：260攤。
- 四、申請書、範圍位置圖及攤位配置圖如附件。
- 五、公告期間：自108年4月15日起至108年5月14日止，共計30日。
- 六、對於公告內容有異議者，得於公告期間內以書面載明姓名（單位）、聯絡方式及內容，親送或郵寄方式向本局提出，以供審查小組參考審議。
 - (一)收件地址：臺中市西屯區臺灣大道三段99號惠中樓5樓（市場管理科）。
 - (二)電話：04-22289111轉31557。
 - (三)傳真：04-22221020。

局長高祺翔



本案依分層負責規定授權主管科長決行

臺中市攤販集中區設置許可申請書

編號：

申請人姓名 (管理委員會籌備會代表人)	(紳程有限公司) 王經綻	性 別	男	出生年月日	58年 7 月 30 日
				身分證字號	L120842540
戶籍所在地 (聯絡地址)	台中市梧棲區中央路2段292號之一			聯絡電話	0963108859
申請類型	<input type="checkbox"/> 道路範圍內	申請路段	建國南路一段，台中市南區半平厝		
	<input checked="" type="checkbox"/> 道路範圍外	申請土地 地號	2016, 2016-1 2018, 2018-1	營業面積	12617 平方公尺
營業時間	每星期 三 至 日 自 上午 4 時至 下午 2 時			攤位數量	260 攤

附 件	<p>一、依第四條規定申請許可者，應檢具下列文件向經發局提出（檢附文件請於下方<input type="checkbox"/>內打勾）：</p> <ul style="list-style-type: none"> <input checked="" type="checkbox"/> 攤販集中區範圍位置圖。 <input checked="" type="checkbox"/> 攤位配置圖。 <input checked="" type="checkbox"/> 土地使用權利證明文件。 <input checked="" type="checkbox"/> 土地使用分區證明書。 <input checked="" type="checkbox"/> 設置計畫書。 <p>二、依第六條規定申請許可者，應檢具下列文件向經發局提出（檢附文件請於下方<input type="checkbox"/>內打勾）：</p> <ul style="list-style-type: none"> <input type="checkbox"/> 管理委員會組織章程草案。 <input type="checkbox"/> 管理公約草案。 <input checked="" type="checkbox"/> 攤販集中區範圍位置圖。 <input checked="" type="checkbox"/> 攤位配置圖。 <input checked="" type="checkbox"/> 土地使用權利證明文件（公有土地免附）。 <input checked="" type="checkbox"/> 土地使用分區證明書。 <input checked="" type="checkbox"/> 設置計畫書。
-----	--

茲依照臺中市攤販集中區設置管理自治條例填具申請書，請准予依程序審查並核發設置許可。

申請人： (簽名蓋章)

此致

臺中市政府經濟發展局

中華民國

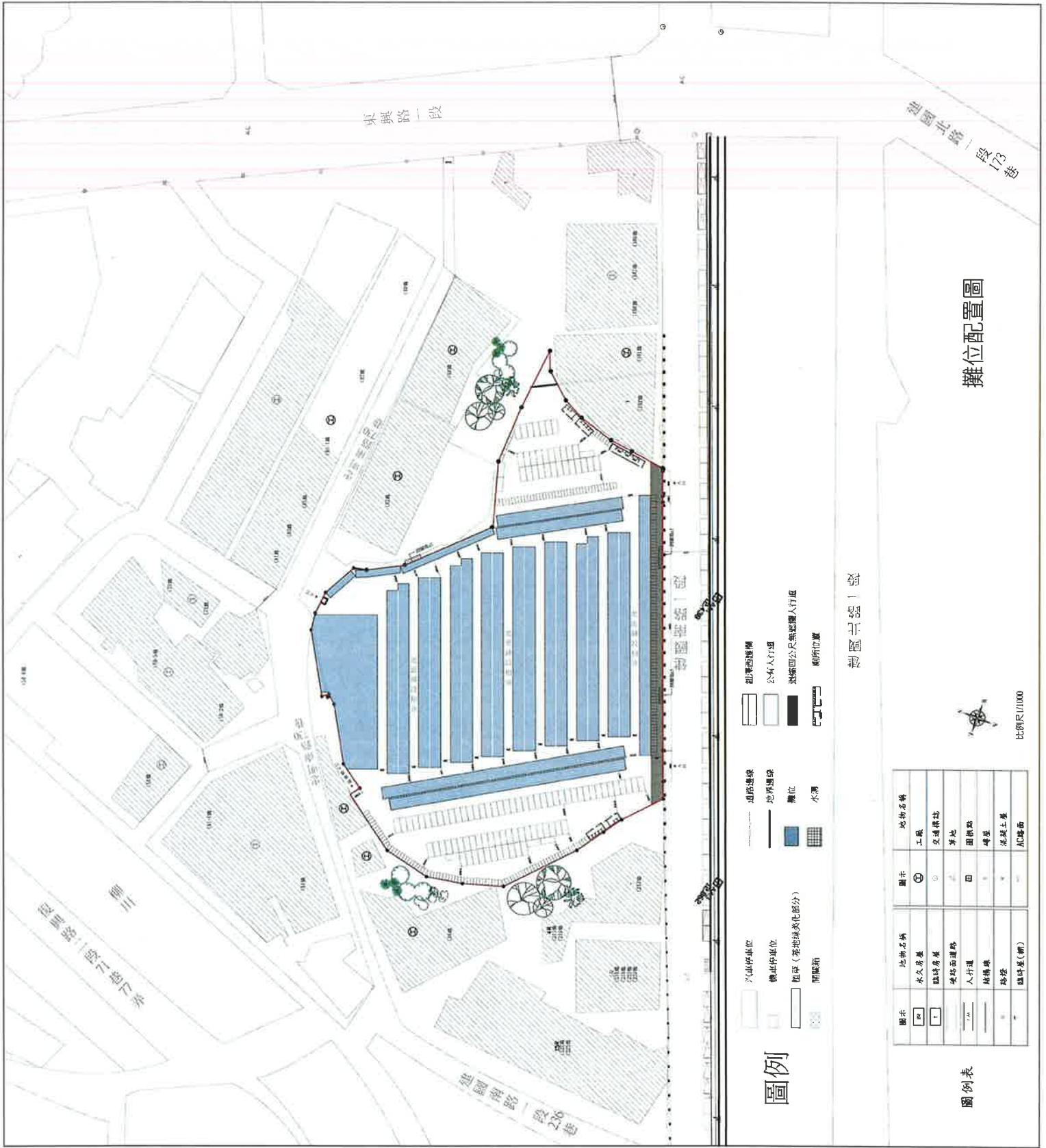
108 年

4 月

1 日

日





攤位配置圖

第一屆攤位圖



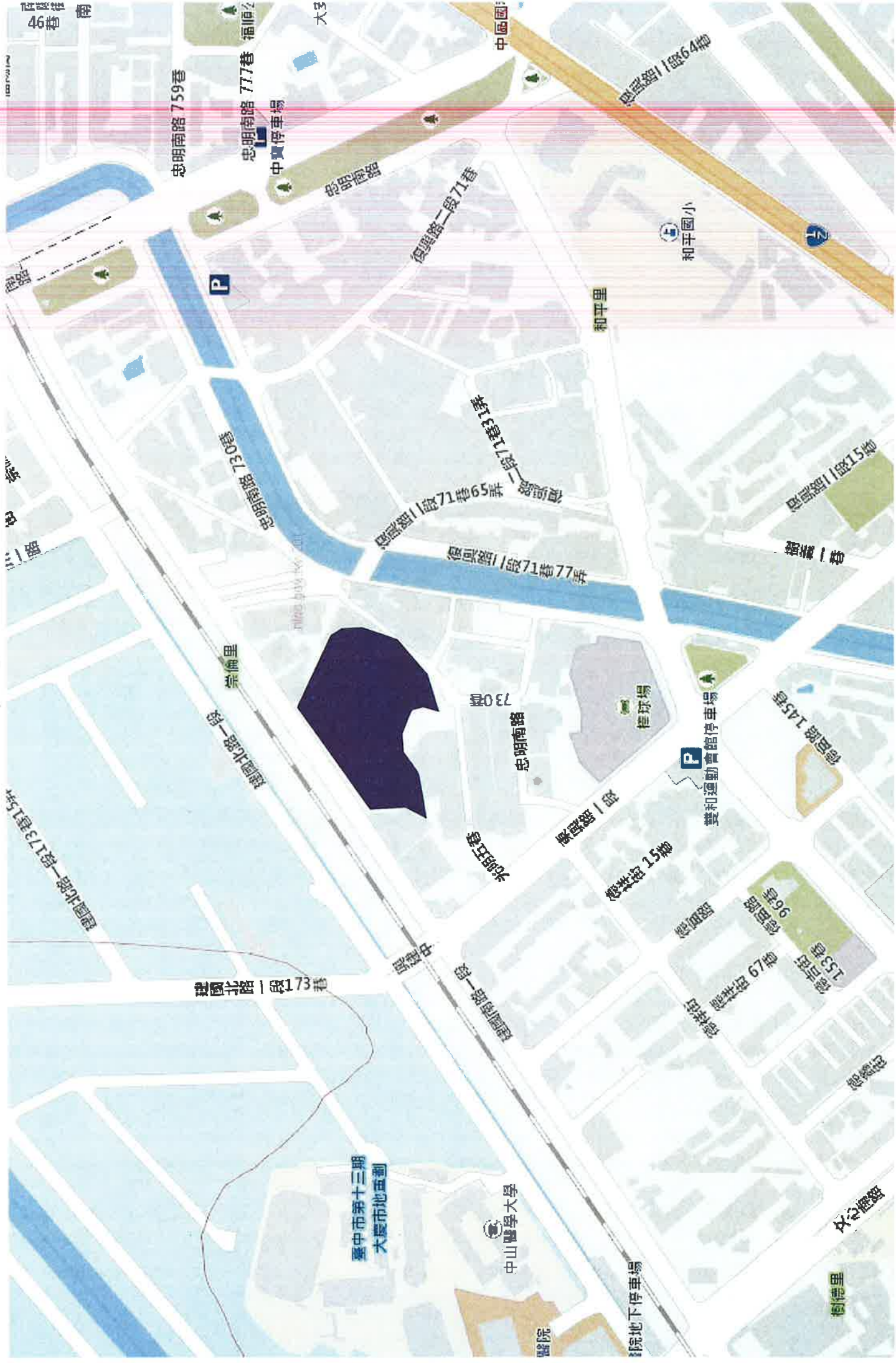
比例尺 1/1000

圖例

- 汽庫停車位
- 機車停車位
- ▭ 地坪 (基地東北部分)
- 開闢箱
- 道路邊線
- 地界邊線
- 攤位
- 水溝
- 租界西邊界
- 公有人行道
- 退縮四公尺無遮擋人行道
- 廁所位置

圖示	地物名稱	圖示	地物名稱
○	永久房屋	○	工廠
□	臨時房屋	○	交通標誌
▭	填海(基地東北部分)	○	草地
○	開闢箱	田	圍欄
——	道路邊線	■	磚屋
——	地界邊線	■	泥砌土屋
——	公有人行道	■	AC路面
——	退縮四公尺無遮擋人行道		

圖例表



南
46巷

忠明南路 759巷

忠明南路 777巷 福順公

中實停車場

大3

中興路

復興路一段71巷

中國路

復興路 / 段64巷

和平國小

P

忠明南路 730巷

復興路 / 段71巷95弄

復興路 / 段71巷77弄

復興路 / 段51巷

復興路 / 段1巷

崇倫里



730巷

忠明南路

棒球場

暨和運動會館停車場

復興路 145巷

建國北路一段173巷

建國北路一段173巷

崇倫里

復興路

復興路 / 段51巷

復興路 / 段51巷

復興路 / 段96巷

復興路 / 段153巷

復興路 / 段67巷

復興路 / 段153巷

復興路

臺中市第十三期
大慶市地重劃

中山醫學大學

醫院

院地下停車場

崇倫里

復興路